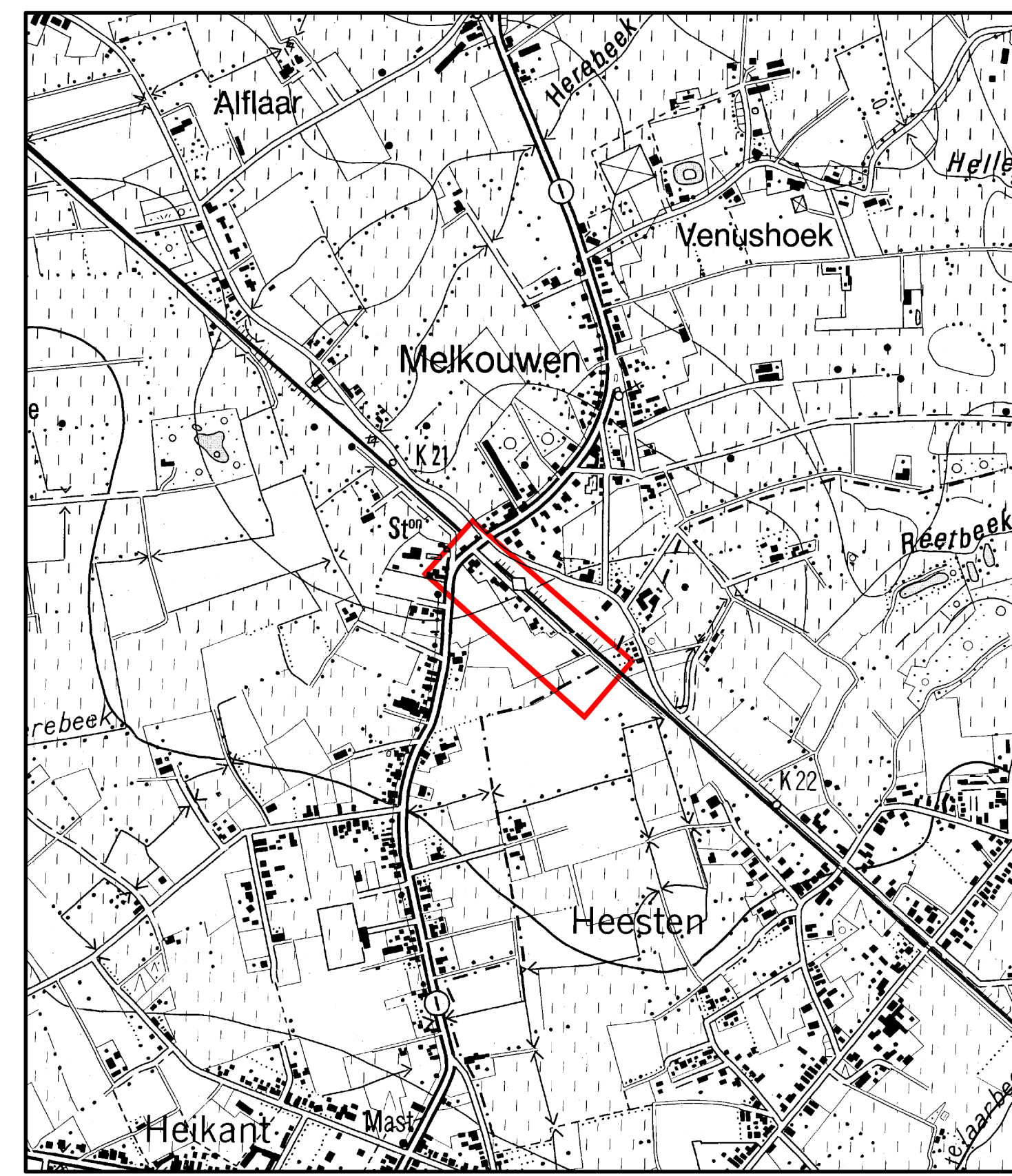


SITUATIEPLAN
SCHAAL : 1/10.000



TABEL DER INNEMINGEN
ONTEIGENENDE INSTANTIE: GEMEENTE BERLAAR

| Nummer | PERCEEL | | NAAM EN VOORNAAM VAN DE EIGENAARS | KADASTRALE OPPERVLAKTE VAN HET GOED | | | AARD VAN HET TERREIN / BESTEMMING GEWESTPLAN | DOOR DE G.T.E. IN TE NEMEN GRONDDEEL (VOLGENS METING) | | |
|--------|----------|--------|-----------------------------------|-------------------------------------|----|----|--|---|----|----|
| | Afdeling | Sectie | | ha | a | ca | | ha | a | ca |
| 1 | 1 | C | 372v | 00 | 06 | 70 | huis / woongebied met landelijk karakter | 00 | 00 | 90 |
| 2 | 1 | C | 372t | 00 | 07 | 51 | woongebied met landelijk karakter | 00 | 00 | 71 |
| 3 | 1 | C | 371h2 | 00 | 09 | 94 | huis / woongebied met landelijk karakter | 00 | 00 | 15 |
| 4 | 1 | C | 371z | 00 | 11 | 68 | huis / woongebied met landelijk karakter | 00 | 00 | 56 |
| 5 | 1 | C | 371h2 | 00 | 09 | 94 | huis / woongebied met landelijk karakter | 00 | 00 | 10 |
| 6 | 1 | C | 371f2 | 00 | 04 | 12 | woongebied met landelijk karakter | 00 | 00 | 10 |
| 7 | 1 | C | 371g2 | 00 | 06 | 98 | huis / woongebied met landelijk karakter | 00 | 00 | 84 |
| 8 | 1 | C | 371c2 | 00 | 02 | 60 | huis / woongebied met landelijk karakter | 00 | 00 | 20 |
| 9 | 1 | C | 371d2 | 00 | 03 | 60 | huis / woongebied met landelijk karakter | 00 | 00 | 27 |
| 10 | 1 | C | 371w | 00 | 04 | 57 | boortand / woongebied met landelijk karakter | 00 | 00 | 32 |
| 11 | 1 | C | 371e2 | 00 | 09 | 00 | huis / woongebied met landelijk karakter | 00 | 00 | 88 |
| 12 | 1 | C | 363n | 00 | 05 | 45 | boortand / woongebied met landelijk karakter | 00 | 00 | 92 |
| 13 | 1 | C | 363s | 00 | 06 | 22 | tuin / landelijk karakter woongebied met | 00 | 00 | 60 |
| 17 | 1 | C | 363z | 00 | 11 | 68 | huis / woongebied met landelijk karakter | 00 | 00 | 46 |
| 18 | 1 | C | 363a2 | 00 | 19 | 57 | huis / agrarisch gebied | 00 | 01 | 16 |

LIJST VAN DE COÖRDINATEN
Lambert '72 - coördinaten in meter
Nr. X-coörd. Y-coörd.

| Nr. | X-coörd. | Y-coörd. | | Segment | Afstand (m) | Bron |
|-----|------------|------------|-----------------------|---------|-------------|------------------|
| 1 | 171252,612 | 198303,271 | niet gematerialiseerd | 65-1 | 32,12 | NR |
| 2 | 171269,419 | 198288,272 | niet gematerialiseerd | 1-2 | 22,53 | NR |
| 3 | 171272,560 | 198285,469 | niet gematerialiseerd | 2-3 | 4,21 | NR |
| 4 | 171283,518 | 198276,691 | gemeen zijgevel | 3-4 | 14,68 | NR |
| 5 | 171284,239 | 198276,501 | gemeen hoek gebouw | 4-5 | 1,09 | NR |
| 6 | 171287,602 | 198273,497 | gemeen voorgevel | 5-6 | 4,51 | NR |
| 7 | 171290,755 | 198270,682 | gemeen voorgevel | 6-7 | 4,23 | NR |
| 8 | 171293,973 | 198267,621 | gemeen voorgevel | 7-8 | 4,31 | NR |
| 9 | 171297,236 | 198264,920 | gemeen hoek gebouw | 8-9 | 4,37 | NR |
| 10 | 171296,506 | 198264,099 | gemeen zijgevel | 9-10 | 1,10 | NR |
| 11 | 171313,257 | 198249,149 | niet gematerialiseerd | 10-11 | 22,45 | NR |
| 12 | 171314,395 | 198249,134 | gemeen zijgevel | 11-12 | 1,52 | NR |
| 13 | 171314,408 | 198248,148 | gemeen hoek gebouw | 12-13 | 0,02 | NR |
| 14 | 171317,917 | 198245,020 | gemeen voorgevel | 13-14 | 4,70 | NR |
| 15 | 171321,427 | 198241,892 | gemeen hoek gebouw | 14-15 | 4,70 | NR |
| 16 | 171321,410 | 198241,873 | gemeen zijgevel | 15-16 | 0,03 | NR |
| 17 | 171324,025 | 198239,540 | niet gematerialiseerd | 16-17 | 3,50 | NR |
| 18 | 171331,263 | 198233,080 | niet gematerialiseerd | 17-18 | 9,70 | NR |
| 19 | 171332,981 | 198231,547 | gemeen zijgevel | 18-19 | 2,30 | NR |
| 20 | 171332,984 | 198231,551 | gemeen hoek gebouw | 19-20 | 0,01 | NR |
| 21 | 171336,370 | 198228,552 | gemeen hoek gebouw | 20-21 | 4,52 | NR |
| 22 | 171336,443 | 198228,635 | gemeen hoek gebouw | 21-22 | 0,11 | NR |
| 23 | 171337,366 | 198227,838 | gemeen hoek gebouw | 22-23 | 1,22 | NR |
| 24 | 171337,267 | 198227,722 | gemeen zijgevel | 23-24 | 0,15 | NR |
| 25 | 171341,098 | 198224,303 | gemeen zijgevel | 24-25 | 5,13 | NR |
| 26 | 171341,213 | 198224,434 | gemeen hoek gebouw | 25-26 | 0,17 | NR |
| 27 | 171347,178 | 198219,201 | gemeen hoek gebouw | 26-27 | 7,94 | NR |
| 28 | 171347,105 | 198219,118 | gemeen hoek gebouw | 27-28 | 1,11 | NR |
| 29 | 171348,829 | 198217,563 | gemeen hoek gebouw | 28-29 | 2,32 | NR |
| 30 | 171348,749 | 198217,475 | gemeen zijgevel | 29-30 | 0,12 | NR |
| 31 | 171351,427 | 198215,085 | niet gematerialiseerd | 30-31 | 3,59 | NR |
| 32 | 171351,495 | 198195,394 | niet gematerialiseerd | 31-32 | 29,58 | NR |
| 33 | 171384,813 | 198185,290 | gemeen zijgevel | 32-33 | 15,17 | NR |
| 34 | 171384,837 | 198185,318 | gemeen hoek gebouw | 33-34 | 0,04 | NR |
| 35 | 171388,513 | 198182,178 | gemeen voorgevel | 34-35 | 4,83 | NR |
| 36 | 171392,127 | 198179,032 | gemeen hoek gebouw | 35-36 | 0,78 | NR |
| 37 | 171392,075 | 198178,971 | gemeen zijgevel | 36-37 | 0,08 | NR |
| 38 | 171394,714 | 198176,680 | gemeen zijgevel | 37-38 | 3,49 | NR |
| 39 | 171394,706 | 198176,741 | gemeen hoek gebouw | 38-39 | 0,08 | NR |
| 40 | 171398,460 | 198172,654 | gemeen hoek gebouw | 39-40 | 6,23 | NR |
| 41 | 171398,252 | 198172,405 | gemeen zijgevel | 40-41 | 0,33 | NR |
| 42 | 171401,741 | 198170,184 | niet gematerialiseerd | 41-42 | 3,34 | NR |
| 43 | 171412,728 | 198168,376 | niet gematerialiseerd | 42-43 | 14,73 | NR |
| 44 | 171425,712 | 198148,791 | niet gematerialiseerd | 43-44 | 17,40 | NR |
| 45 | 171457,943 | 198120,027 | niet gematerialiseerd | 44-45 | 43,20 | NR |
| 46 | 171460,894 | 198121,131 | niet gematerialiseerd | 45-46 | 2,96 | PL *12002-00888* |
| 47 | 171427,467 | 198150,749 | niet gematerialiseerd | 46-47 | 44,51 | PL *12002-00887* |
| 48 | 171444,481 | 198162,324 | gemeen grenspaal | 47-48 | 17,40 | PL *12002-00887* |
| 49 | 171403,562 | 198172,244 | gemeen grenspaal | 48-49 | 14,75 | PL *12002-00887* |
| 50 | 171396,496 | 198178,679 | niet gematerialiseerd | 49-50 | 9,56 | PL *12002-00887* |
| 51 | 171393,373 | 198184,226 | niet gematerialiseerd | 50-51 | 8,25 | PL *12002-00887* |
| 52 | 171375,870 | 198187,675 | niet gematerialiseerd | 51-52 | 20,00 | PL *12002-00887* |
| 53 | 171354,548 | 198216,682 | niet gematerialiseerd | 52-53 | 28,34 | PL *12002-00887* |
| 54 | 171333,493 | 198235,496 | niet gematerialiseerd | 53-54 | 28,24 | ME |
| 55 | 171328,238 | 198241,983 | niet gematerialiseerd | 54-55 | 8,73 | ME |
| 56 | 171320,059 | 198247,469 | niet gematerialiseerd | 55-56 | 6,23 | ME |
| 57 | 171315,475 | 198251,602 | niet gematerialiseerd | 56-57 | 6,20 | ME |
| 58 | 171295,454 | 198269,463 | niet gematerialiseerd | 57-58 | 26,81 | ME |
| 59 | 171292,240 | 198272,353 | niet gematerialiseerd | 58-59 | 4,34 | ME |
| 60 | 171289,115 | 198275,153 | niet gematerialiseerd | 59-60 | 4,20 | ME |
| 61 | 171275,512 | 198287,165 | niet gematerialiseerd | 60-61 | 18,15 | PL *12002-00893* |
| 62 | 171271,481 | 198300,006 | gemeen grenspaal | 61-62 | 5,30 | PL *12002-00893* |
| 63 | 171254,765 | 198305,667 | niet gematerialiseerd | 62-63 | 62,50 | PL *12002-00894* |
| 64 | 171230,907 | 198326,161 | gemeen hoek gebouw | 63-64 | 31,45 | PL *12002-00895* |
| 65 | 171228,851 | 198324,655 | punt op gevel | 64-65 | 2,71 | PL *12002-00895* |
| | | | | 1-63 | 3,22 | PL *12002-00894* |
| | | | | 2-62 | 3,11 | PL *12002-00894* |
| | | | | 3-61 | 3,40 | PL *12002-00893* |
| | | | | 4-60 | 2,24 | ME |
| | | | | 5-59 | 2,24 | ME |
| | | | | 6-58 | 2,23 | ME |
| | | | | 7-57 | 3,31 | ME |
| | | | | 8-56 | 3,28 | ME |
| | | | | 9-55 | 3,29 | ME |
| | | | | 10-54 | 3,29 | ME |
| | | | | 11-53 | 3,51 | PL *12002-00887* |
| | | | | 12-52 | 3,08 | PL *12002-00887* |
| | | | | 13-51 | 2,77 | ME |
| | | | | 14-50 | 2,59 | ME |
| | | | | 15-49 | 2,75 | PL *12002-00887* |
| | | | | 16-48 | 2,62 | ME |
| | | | | 17-47 | 2,63 | ME |
| | | | | 18-46 | 2,51 | PL *12002-00888* |

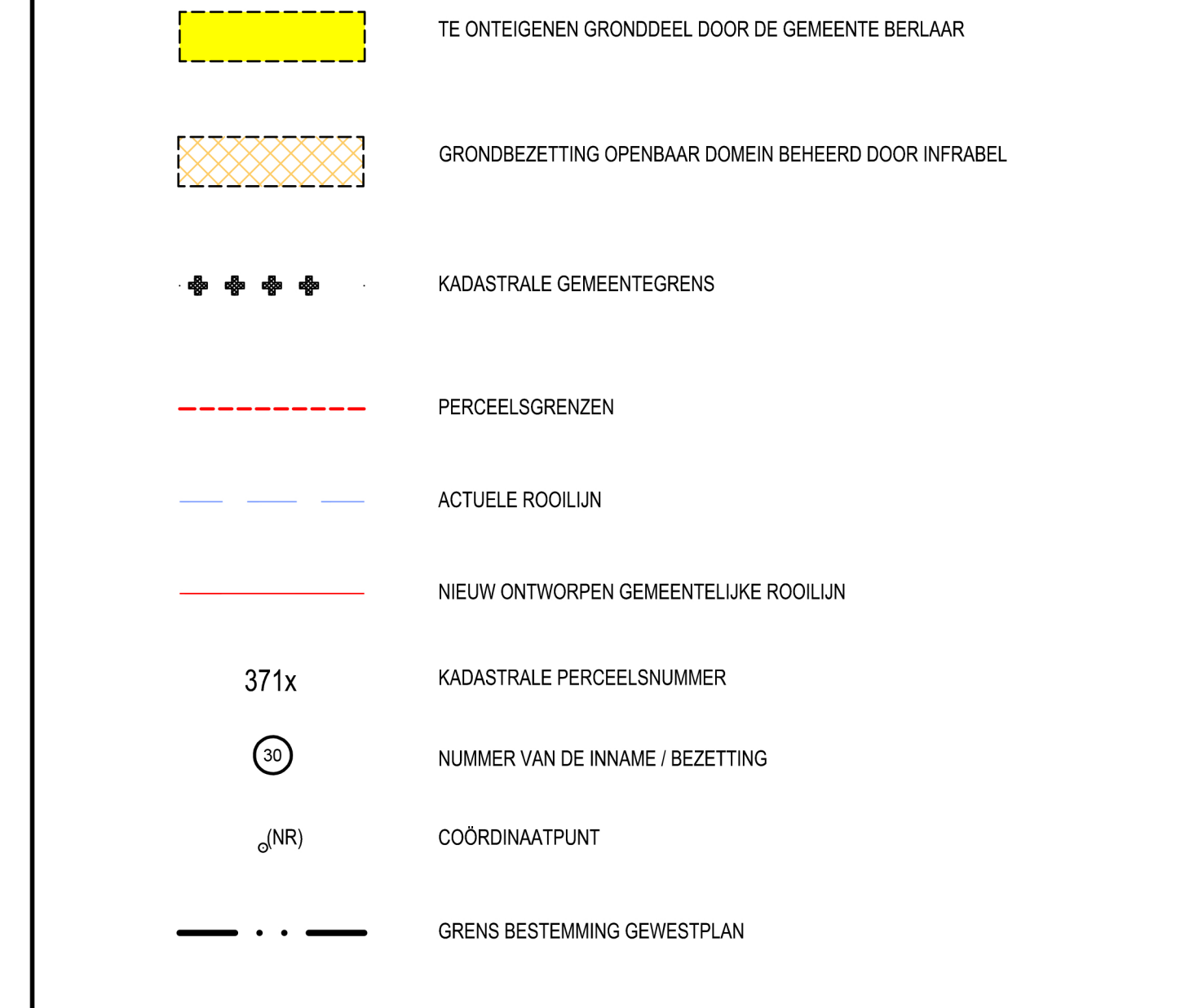
BERLAAR - 1e Afd. - Sectie C
agrarisch gebied

NOTA
ENKEL DE LIGGING VAN DE EIGENDOMSGRENZEN VAN DE PERCELEN DIE DEEL UITMAKEN VAN EEN INNEMING WERD ONDERZOEKT. DE ANDERE GRENZEN WORDEN TER INFORMATIE OP HET PLAN VERMELD.

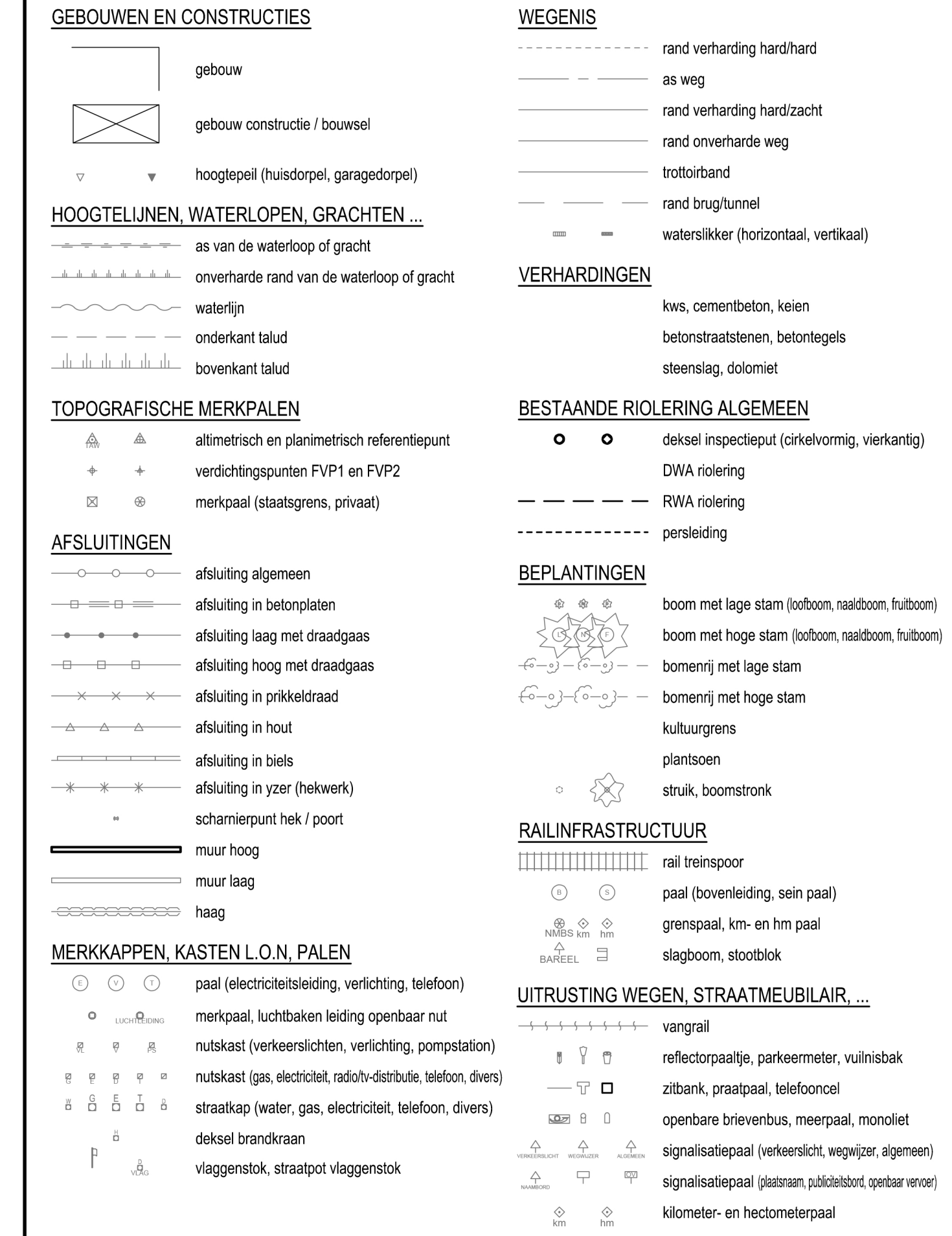
TABEL DER GRONDBEZETTINGEN
BEZETTENDE INSTANTIE: PROVINCIE ANTWERPEN

| Nummer bezetting | PERCEEL | | NAAM EN VOORNAAM VAN DE EIGENAARS | KADASTRALE OPPERVLAKTE VAN HET GOED | | | AARD VAN HET TERREIN / BESTEMMING GEWESTPLAN | DOOR DE PROV. TE BEZETTEN GRONDDEEL (VOLGENS METING) | | |
|------------------|----------|--------|-----------------------------------|---|---|----|--|--|----|----|
| | Afdeling | Sectie | | ha | a | ca | | ha | a | ca |
| A | 1 | C | OD | Openbaar domein beheerd door infrabel Frankrijkstraat 56 1000 Sint-Gillis (Brussel) | - | - | weg/ woongebied met landelijk karakter | 00 | 18 | 62 |

VERKLARING PLAN



VERKLARING BESTAANDE TOESTAND



Opdrachtgever
GEMEENTE BERLAAR
beregoed Berlaar
Markt 1 2590 Berlaar
Tel. +32 (0)3 410 19 00
info@berlaar.be
www.berlaar.be

Gezien & goedgekeurd door
Voorlopig aangenomen door de gemeenteraad in zitting van 21-03-2021
algemeen directeur
A. Neels

Het College en Schepenen bevestigt dat onderhavig plan ten gemeentehuize ter inzage van het publiek werd neergelegd gedurende het openbaar onderzoek van 12-03-2021 tot 19-03-2021.
Namens het College van Burgemeester en Schepenen
algemeen directeur
A. Neels

Definitief aangenomen door de gemeenteraad in zitting van 12-03-2021
algemeen directeur
A. Neels

W. Horemans
W. Horemans
A. Neels
W. Horemans

Project
FIETSOSTRADE F104 LIER - AARSCHOT
Herinrichting Heestenweg tot fietsstraat

Studiebureau
ARCADIS
Design & Consultancy for natural and built assets
info@arcadisbelgium.be - www.arcadis.com

Maatschappelijke zetel: ARCADIS Belgium NV, Koningsstraat 93, 1000 Brussel
Algemeen directeur: Kristof Peperstraete
Vlaes Jonas, Landmeester-Epoot, bedrijfsdomein de Rodeleirak, van der Venweg 1, 1910 Lier
Coördinerende vestiging: ARCADIS Belgium NV, Post 4, Dorpskeizerweg 22, 2600 Antwerpen-Burcht
Tel. +32 (0)3 585 75 00, Fax +32 (0)3 585 75 01
(LAN 191819)
Ingevoerd op het Tabula van de Federale Staten van Luchten-Doornik.

| Index | Datum | Omschrijving | Getek. | Nagez. | Projectmanager |
|--|------------|---|--------|--------|--------------------------|
| | | | | | J.VH |
| | | | | | Schaal 1/500 |
| | | | | | Formaat 1,12 m² |
| | | | | | Projectnr. BE01 17000083 |
| | | | | | Volgnummer |
| B | 01-06-2023 | Aanpassing eigenaarsgegevens + aanpassing af uitgevoerde innames 14, 15 en 16 | BSE | JVS | |
| A | 01-03-2021 | Opstellen gemeentelike rooilijnen en bezettingplan | BSE | JVS | |
| Bestandslocatie: C:\GIS\BERLAAR\17000083\Fotoverleg\Berlaar-Aarschot\F104-F104\17000083_gm_101.dwg | | | | | |
| Afdrukdatum: 1-06-2023 | | | | | |
| Coördinaten: Lambert 1972 | | | | | |
| Hoogteingemeten: TAW | | | | | |
| PLANNING | | | | | |
| ONTEIGENENPLAN HEESTENWEG | | | | | |
| SVA A | | | | | |
| Refrn. AAPD: 12002-xxxx | | | | | |