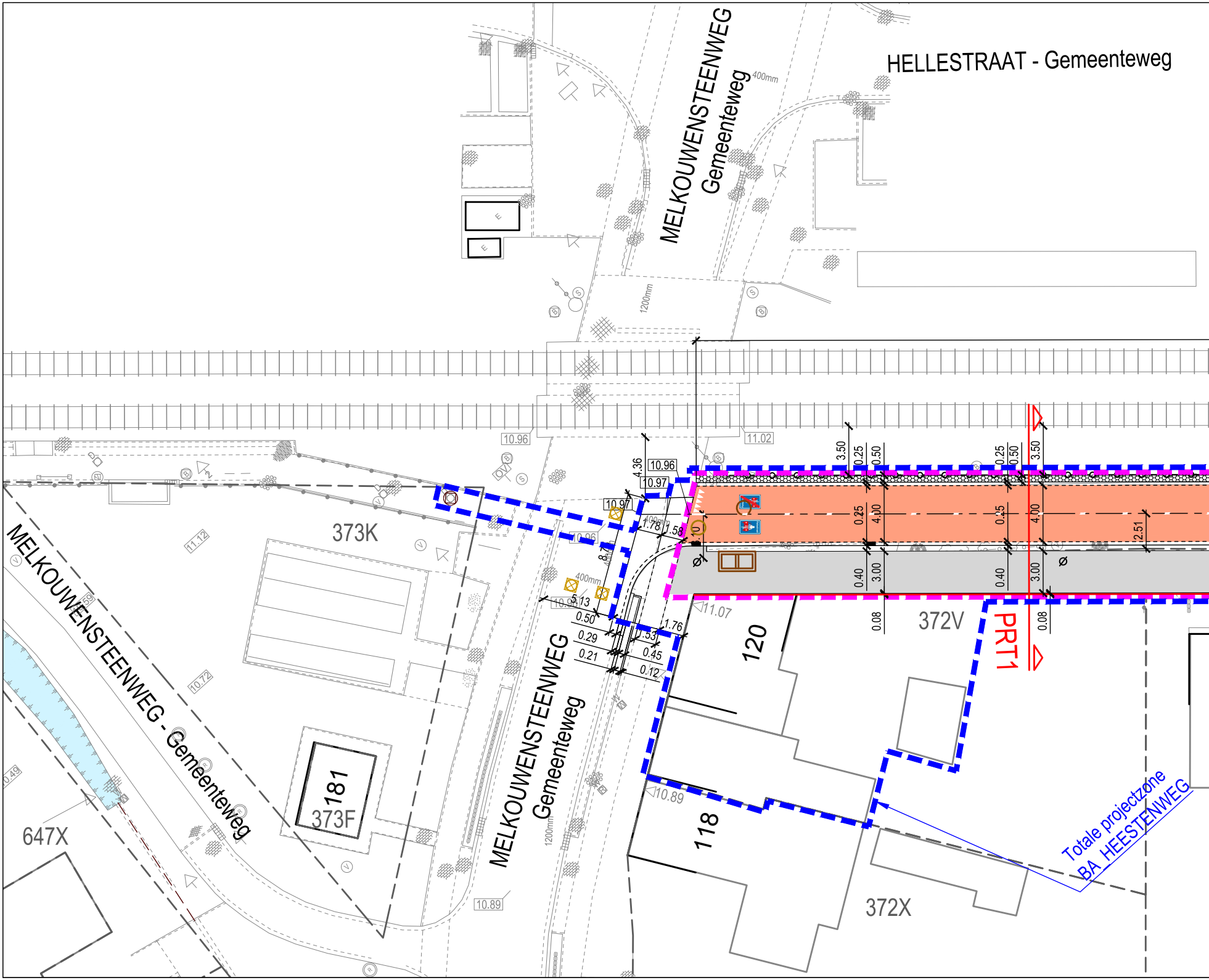
HELLESTRAAT - Gemeenteweg
MELKOUWENSTEENWEG
Gemeenteweg
400mm
1200mm
10.96
11.02
10.97
10.96
10.97
10.96
11.12
10.72
10.91
11.07
10.89
10.89
4.36
1.78
1.58
8.71
5.13
0.50
0.29
0.21
1.76
1.53
0.45
0.12
3.50
0.25
0.50
4.00
0.25
2.51
0.40
3.00
0.08
373K
MELKOUWENSTEENWEG - Gemeenteweg
MELKOUWENSTEENWEG
Gemeenteweg
181
373F
647X
120
118
372V
372X
PRT1
Totale projectzone
BA HEESTENWEG

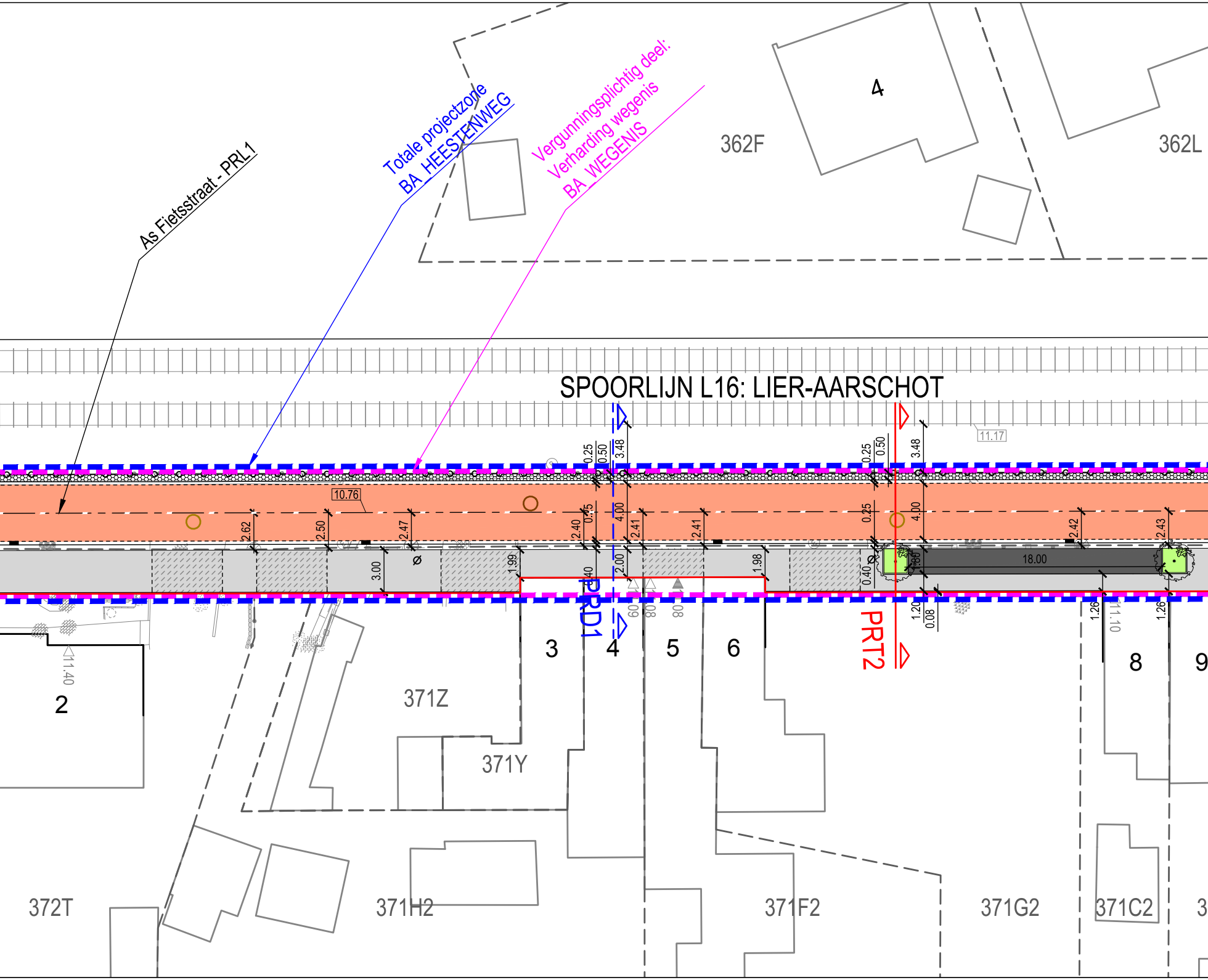
As Fietsstraat - PRL1
Totale projectzone
BA_HEESTENWEG
Vergunningsplichtig deel:
Verharding wegenis
BA_WEGENIS
4
362F
362L
SPOORLIJN L16: LIER-AARSCHOT
11.17
10.76
0.25
0.50
3.48
0.25
0.50
3.48
2.62
2.50
2.47
2.40
0.15
4.00
2.41
2.41
0.25
4.00
2.42
2.43
3.00
1.99
0.40
2.00
1.98
0.40
1.80
18.00
1.20
0.08
1.26
1.26
PRD1
PRT2
11.40
11.10
09
08
08
2
3
4
5
6
8
9
371Z
371Y
372T
371H2
371F2
371G2
371C2

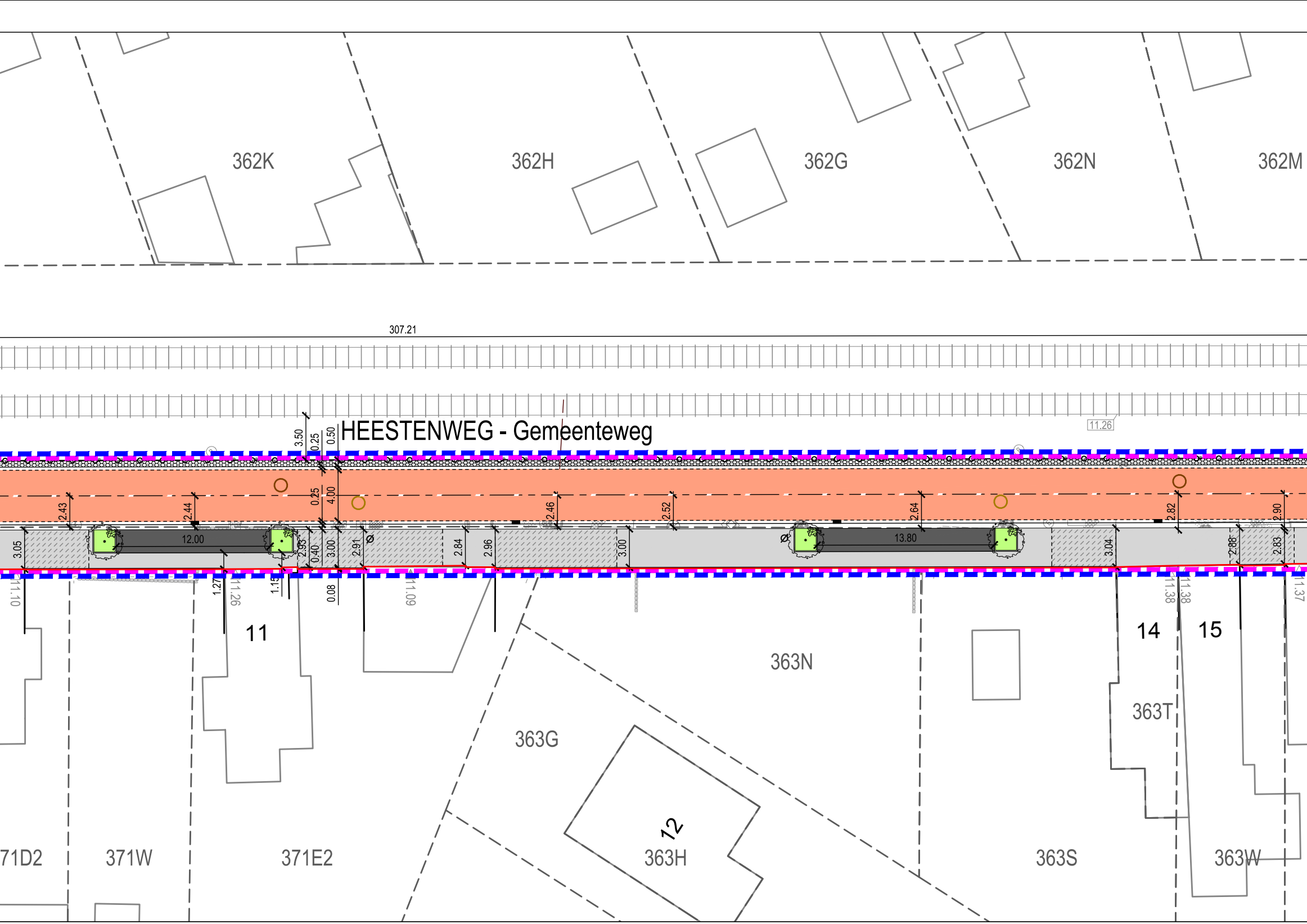
362K
362H
362G
362N
362M
307.21
HEESTENWEG - Gemeenteweg
11.26
3.50
0.25
0.50
0.25
4.00
2.43
2.44
2.46
2.52
2.64
2.82
2.90
3.05
12.00
2.93
0.40
3.00
2.91
2.84
2.96
3.00
13.80
3.04
2.88
2.83
11.10
1.27
11.26
1.15
0.08
11.09
11.38
11.38
11.37
11
14
15
363N
363T
363G
12
363H
363S
363W
71D2
371W
371E2

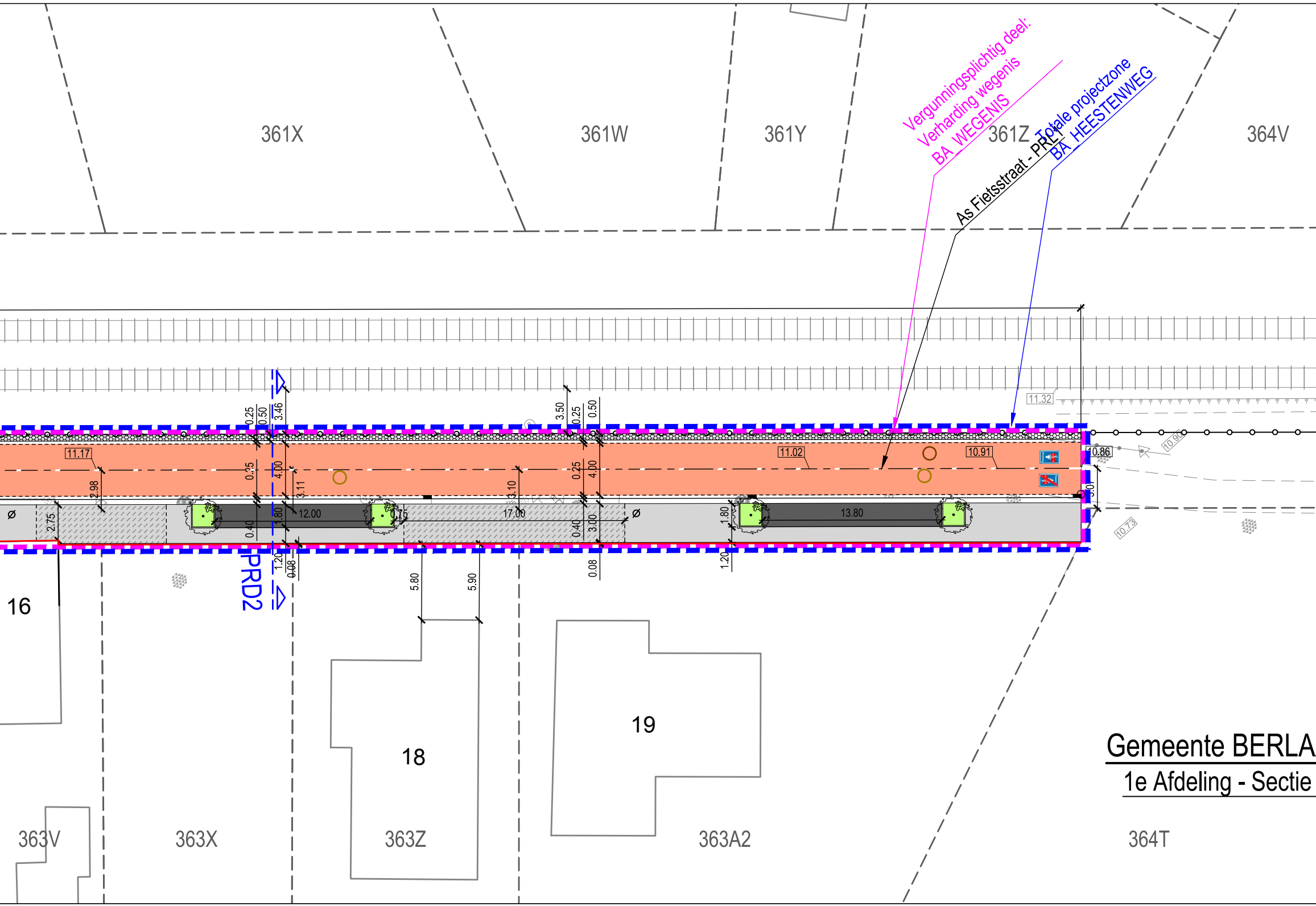
361X
361W
361Y
361Z
364V
Vergunningsplichtig deel:
Verharding wegenis
BA_WEGENIS
Totale projectzone
BA_HEESTENWEG
As Fietsstraat - PRL1
11.32
11.17
11.02
10.91
10.86
10.90
10.73
0.25
0.50
3.46
3.50
0.25
0.50
0.25
4.00
3.11
2.98
3.10
0.25
4.00
3.07
2.75
0.40
1.80
12.00
0.75
17.00
0.40
3.00
1.80
13.80
1.20
0.08
5.80
5.90
0.08
1.20
Ø
Ø
PRD2
16
18
19
363V
363X
363Z
363A2
364T

Gemeente BERLA

1e Afdeling - Sectie

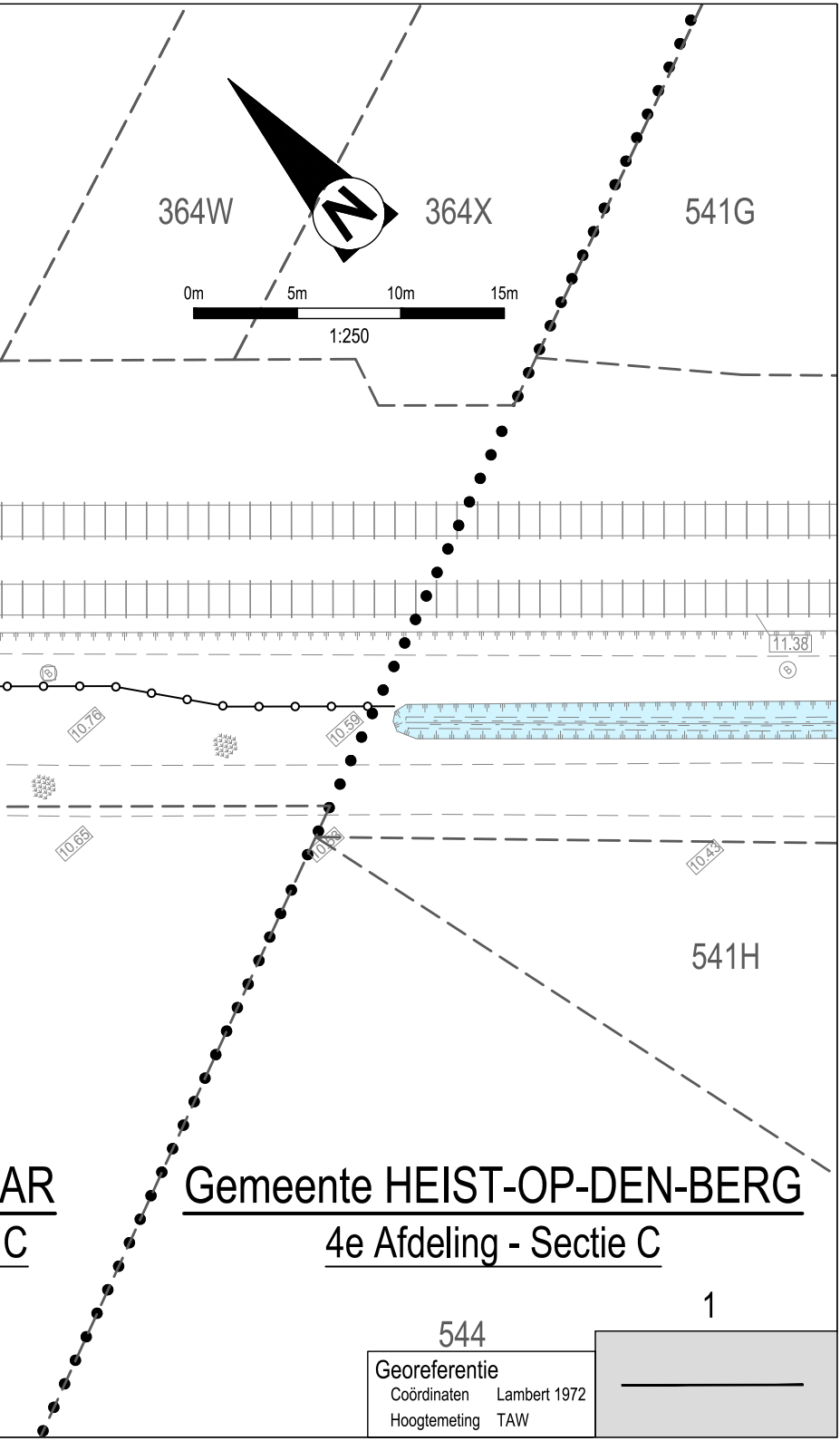
364W
N
364X
541G
0m
5m
10m
15m
1:250
11.38
B
B
10.76
10.59
10.65
10.53
10.43
541H
544

AR

C

Gemeente HEIST-OP-DEN-BERG

4e Afdeling - Sectie C

1

Georeferentie

Coördinaten	Lambert 1972
Hoogtemeting	TAW

BA_WEGENIS_P_N_1