


# RUIMTELIJK UITVOERINGSPLAN

## J.B. COOMANSSTRAAT






Berlaar - Provincie Antwerpen

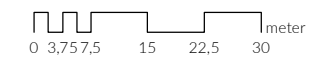
### Juridische toestand

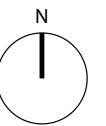
Plannummer: 02

 Contour RUP 'J.B. Coomansstraat'

#### Gewestplan

-  Woongebied
-  Woonuitbreidingsgebied
-  Ambachtelijke bedrijven en KMO
-  Perceel (GRB, Adp)
-  Gebouw (GRB, Gbg)

 0 3,75 7,5 15 22,5 30 meter



1:1 000

Achtergrond: GRB, Bron: AGIV Agentschap voor Geografische Informatie Vlaanderen 16/01/2020)

Ruimtelijk planner Jordi De Vlam



Dossierfase

Startnota 25/6/2020  
Startnota - herneming 27/05/2021  
Scopingsnota 04/11/2021  
Plenaire vergadering .....  
Voorlopige vaststelling .....  
Openbaar onderzoek .....  
Definitieve vaststelling .....



De algemeen directeur,  
A. Neels

De Voorzitter,  
W. Horemans

